

M 1:500

SEZNAM STAVEBNÍCH OBJEKTŮ:

- LEGENDA SÍTÍ SO 411:

- LEGENDA SÍTÍ SO 412:

- NOVÁ KABELOVÁ TRASA ZÁVOROVÉHO SYSTÉMU BVV 4. BRÁNA
NOVÁ KABELOVÁ TRASA ZÁVOROVÉHO SYSTÉMU BVV 4. BRÁNA VEDENÁ V PROSTUPU

Obec: Brno [582786] Katastrální území: Pisárky [610208]



PARCELA	ČÍSLO LV	VLASTNÍK	VÝMĚRA M2
1023/20	344	Veletrhy Brno, a.s., Výstaviště 405/1, Pisárky, 603 00 Brno	5315
1023/16	344	Veletrhy Brno, a.s., Výstaviště 405/1, Pisárky, 603 00 Brno	2434
1023/42	10001	Statutární město Brno, Dominikánské náměstí 196/1, Brno-město, 602 00 Brno	432
1023/2	10001	Statutární město Brno, Dominikánské náměstí 196/1, Brno-město, 602 00 Brno	9695
1023/8	10001	Statutární město Brno, Dominikánské náměstí 196/1, Brno-město, 602 00 Brno	968
1023/82	10001	Statutární město Brno, Dominikánské náměstí 196/1, Brno-město, 602 00 Brno	1612
1023/150	10001	Statutární město Brno, Dominikánské náměstí 196/1, Brno-město, 602 00 Brno	5495
1023/151	10001	Statutární město Brno, Dominikánské náměstí 196/1, Brno-město, 602 00 Brno	869


Obec: Brno [582786] Katastrální území: Pisárky [610208]





PARCELA	ČÍSLO LV	VLASTNÍK	VÝMĚRA M2
1023/16	344	Veletřhy Brno, a.s., Výstaviště 405/1, Pisárky, 603 00 Brno	2434
1023/42	10001	Statutární město Brno, Dominikánské náměstí 196/1, Brno-město, 602 00 Brno	432
1023/2	10001	Statutární město Brno, Dominikánské náměstí 196/1, Brno-město, 602 00 Brno	9695
1023/138	10001	Statutární město Brno, Dominikánské náměstí 196/1, Brno-město, 602 00 Brno	325
1023/137	10001	Statutární město Brno, Dominikánské náměstí 196/1, Brno-město, 602 00 Brno	449
1023/136	1012	ČR – Ředitelství silnic a dálnic ČR, Na Pankráči 546/56, 145 05 Praha 4	931
1023/142	1012	ČR – Ředitelství silnic a dálnic ČR, Na Pankráči 546/56, 145 05 Praha 4	520
1023/143	1012	ČR – Ředitelství silnic a dálnic ČR, Na Pankráči 546/56, 145 05 Praha 4	329
1023/121	10001	Statutární město Brno, Dominikánské náměstí 196/1, Brno-město, 602 00 Brno	46
1023/99	1012	ČR – Ředitelství silnic a dálnic ČR, Na Pankráči 546/56, 145 05 Praha 4	4
1023/117	1012	ČR – Ředitelství silnic a dálnic ČR, Na Pankráči 546/56, 145 05 Praha 4	173
1023/120	10001	Statutární město Brno, Dominikánské náměstí 196/1, Brno-město, 602 00 Brno	32
1023/82	10001	Statutární město Brno, Dominikánské náměstí 196/1, Brno-město, 602 00 Brno	1612
1023/123	10001	Statutární město Brno, Dominikánské náměstí 196/1, Brno-město, 602 00 Brno	523
1023/127	10001	Statutární město Brno, Dominikánské náměstí 196/1, Brno-město, 602 00 Brno	77
1023/110	1012	ČR – Ředitelství silnic a dálnic ČR, Na Pankráči 546/56, 145 05 Praha 4	502
1023/150	10001	Statutární město Brno, Dominikánské náměstí 196/1, Brno-město, 602 00 Brno	5495

POZNÁMKA:

- 1) SO 412 je podmíněný výstavbou akce "Multifunkční sportovní a kulturní pavilon (MFSKP) – křižovatka 4, brána BVV" (MAPONT, DÚSP, zřelí 2010), jehož provádění projektant Ing. Jakub Vlček. Tento stavební objekt bude součástí této stavby, jelikož nové stavební úpravy křižovatky, zejména okolo a parkoviště, nové vodorovné a svislé dopravní značení je součástí této akce (MFSKP).

c)	Sloučení pozemku s parcelním číslem 1023/35 a 1023/84 pod pozemek 1023/117.	Ing. Rybářik		9.2025
b)	Rozdělení pozemku s parcelním číslem 1023/2 na pozemky 1023/2, 1023/150 a 1023/151	Ing. Rybářik		11.2024
a)	Sloučení pozemku s parcelním číslem 1023/21, 1023/22, 1023/71 a 1023/72 pod pozemek 1023/82.	Ing. Rybářik		11.2024
ozn. změny	předmět změny	změnu provedl	podpis	datum



ZODP. PROJEKTANT	Ing. Jan Panáček		 AŽD Praha s.r.o. Divize Automatizace silniční techniky Křižkova 465/32 Královo Pole, 612 00 Brno Tel.: +420 541 421 540 E-mail: info@azd.cz
KONTROLOVAL	Ing. Ladislav Rybářik		
VYPRACOVAL	Bc. Petr Pospíšil		
STAVEBNÍK	Brněnské komunikace, a.s., Renneská třída 787/1a, 639 00 Brno		
MÍSTO STAVBY	Brno, ul. Křižkovského, k. ú. Pisárky [610208]		
NÁZEV STAVBY	P + R VORONĚŽ		DATUM 12/2020 FORMÁT 8xA4 MĚŘÍTKO 1:500 STUPEŇ PD DUR+DSP ČÍS. ZAKÁZKY J20 L50 21 ČÍS. SOUPRAVY Č. VÝKRESU
STAVEBNÍ OBJEKT	SO 411, SO 412		C.2
ČÁST	C. SITUAČNÍ VÝKRESY		
OBSAH:	KATASTRÁLNÍ SITUAČNÍ VÝKRES		